




MIEJSCOWOŚĆ: Sulęcyno
 OBIEKT: Modernizacja i rozbudowa oczyszczalni ścieków
 NR UMOWY: 157/07

Głębokość w m p.p.t.		Symbol gruntu	Przełot warstw	Nazwa gruntu	Głębokość zwierciadła wody m p.p.t.	Wilgotność	Stan gruntu
Skala 1 : 100							
OTWÓR NR 5				Rzędna ~ 153,2 m n.p.m.			
0	Gb	0,3	Gleba, brunatna	 1,9	w	szg	
1	NN(Ż,PdH)	1,1	Nasyp niekontrolowany (żwir, piasek drobny próchniczny)				
2	NN(Ps[+H])		Nasyp niekontrolowany (piasek średni, części organiczne)				
2,7	Pr		Piasek gruby, ciemnobrązowy				
2,9	Pr		Piasek gruby, brązowy				
3,3	Pd//G//Π		Piasek drobny przewarstwiony gliną, pyłem, jasnoszary				
3,8	Pd		Piasek drobny, jasnoszary				
4,7	Ps		Piasek średni, brązowo-szary				
6,0							
OTWÓR NR 6				Rzędna ~ 153,3 m n.p.m.			
0	Gb	0,4	Gleba, brunatna	 2,0	w	szg	
1	NN(Pr)	1,2	Nasyp niekontrolowany (piasek gruby)				
1,5	NN(Ps,Pg)		Nasyp niekontrolowany (piasek średni, piasek gliniasty)				
2	NN(Ps)		Nasyp niekontrolowany (piasek średni)				
2,8	NN(Pr,H)	3,3	Nasyp niekontrolowany (piasek gruby, części organiczne)				
3,3	Pr	3,6	Piasek gruby, brązowy				
3,6	Pr		Piasek gruby, brunatny				
5,2	Ż	5,6	Żwir, brązowy				
5,6	Ps//Pr	6,0	Piasek średni przewarstwiony piskiem grubym, brązowy				
6,0							
OTWÓR NR 7				Rzędna ~ 156,7 m n.p.m.			
0	Gb	0,4	Gleba, brunatna	 5,4	w	szg	
1	NN(Pr,H)	1,3	Nasyp niekontrolowany (piasek gruby, części organiczne)				
1,3	Ps	1,8	Piasek średni, brązowy				
1,8	Pd	2,2	Piasek drobny, jasnobrązowy				
2,2	Ps	3,0	Piasek średni, brązowy				
3,0	Pr	3,8	Piasek gruby, brązowy				
3,8	Po	4,5	Pospółka, brązowa				
4,5	Pr		Piasek gruby, brunatny				
5,8	Ps//Ż	6,0	Piasek średni przewarstwiony żwirem, brązowy				
6,0							